

BEBAUUNGSPLAN





"GEMEINSAMES GEWERBEGEBIET
OBERES BÜHLERTAL, 3. ÄNDERUNG"

1:500

ANHANG 2: eM4



ZEICHENERKLÄRUNG

-  externe Maßnahme 4: Pflanzung von 2 Laub- bzw. Obstbäumen (Flurstück 1228)
-  Ausgleichsmaßnahmen aus dem BP "Rotberg" in Bühlerzell (Flurstück 1228)
-  gemäß § 33 NatSchG geschütztes Biotop (Amtliche Kartierung)
-  Bestehende Grundstücksgrenzen

