








BEBAUUNGSPLAN "GEMEINSAMES GEWERBEGEBIET OBERES BÜHLERTAL, 3. ÄNDERUNG"

1:1.000

ANHANG 2: eM5



ZEICHENERKLÄRUNG

-  externe Maßnahme 5:
Pflanzung von 6 Obstbäumen (Flurstück 131/2)
-  Ausgleichsmaßnahmen aus dem
BP "Eierbach" in Bühlertann (Flurstück 130, 131/2)
-  Landschaftsschutzgebiet
-  FFH-Gebiet
-  HQ₁₀₀ Hochwassergefahrenkarte
-  gemäß § 33 NatSchG geschütztes Biotop
(Amtliche Kartierung)
-  Bestehende Grundstücksgrenzen

