




BEBAUUNGSPLAN "GEMEINSAMES GEWERBEGEBIET OBERES BÜHLERTAL, 3. ÄNDERUNG"

1:1.000

ANHANG 2: eM6



ZEICHENERKLÄRUNG

-  externe Maßnahme 6:
Anlegen einer Buntbrache (Flurstück 1003, 1011)
-  gemäß § 33 NatSchG geschütztes Biotop
(Amtliche Kartierung)
-  Bestehende Grundstücksgrenzen

