











Abrundungssatzung "Weiler"

(Entwicklungs- und Ergänzungssatzung)

M 1:2.000

Stand: Rechtskräftige Fassung vom 27.09.2007


LEGENDE

-  Grenze Abrundungssatzung
-  öffentliche Verkehrsfläche
-  private Wegfläche
-  Ortslage
-  Wohnbaufläche
-  gemischte Baufläche
-  private Grünfläche
-  Grenze Landschaftsschutzgebiet
-  FFH-Gebiet
-  Biotop mit Nr.
-  Naturdenkmal mit Nr.

VERFAHRENSVERMERKE

Aufstellungsbeschluss	(§ 2 Abs. 1 BauGB) ortsübliche Bekanntmachung	am 21.02.2006 am 25.01.2007
Öffentliche Auslegung	(§ 3 Abs. 2 BauGB) ortsübliche Bekanntmachung öffentliche Auslegung	am 12.07.2007 vom 20.07. bis 20.08.2007
Satzungsbeschluss	(§ 10 Abs. 1 BauGB)	am 11.09.2007
ortsübliche Bekanntmachung	(§ 10 Abs. 3 BauGB)	am 27.09.2007
Rechtsverbindlich		seit 27.09.2007

Entwurf gefertigt:
Landratsamt Schwäbisch Hall
-Fachbereich Kreisplanung-
Schwäbisch Hall, den 27.06.2007


(J. Fuhrmann)

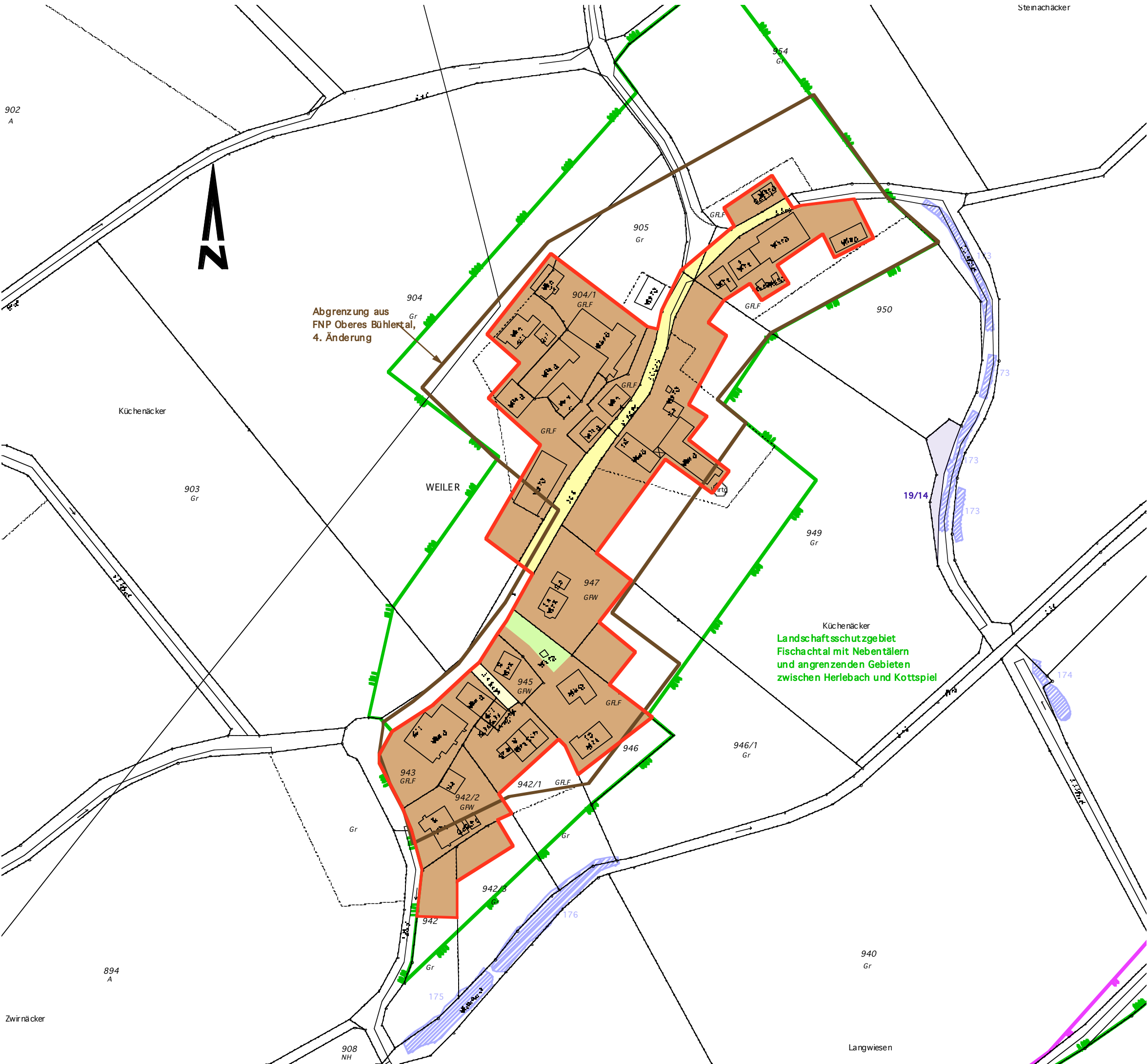
AUFGESTELLT:

Gemeinde Obersortheim,
den 27.06.2007
gez.
Trittner (Bürgermeister)

AUSGEFERTIGT:

Es wird bestätigt, dass der Inhalt dieses Bebauungsplanes mit seinen Festsetzungen durch Zeichnung, Farbe, Schrift und Text mit den hierzu ergangenen Beschlüssen des Gemeinderats übereinstimmt und dass die für die Rechtswirksamkeit maßgebenden Verfahrensvorschriften beachtet wurden.

Gemeinde Obersortheim,
den 20.09.2007
Trittner (Bürgermeister)



902
A



Küchenäcker

903
Gr

Abgrenzung aus
FNP Oberes Bühlerthal,
4. Änderung

WEILER

Küchenäcker
Landschaftsschutzgebiet
Fischachtal mit Nebentälern
und angrenzenden Gebieten
zwischen Herlebach und Kottspiel

894
A

Zwirnäcker

908
NH

940
Gr

Langwiesen

Steinachacker